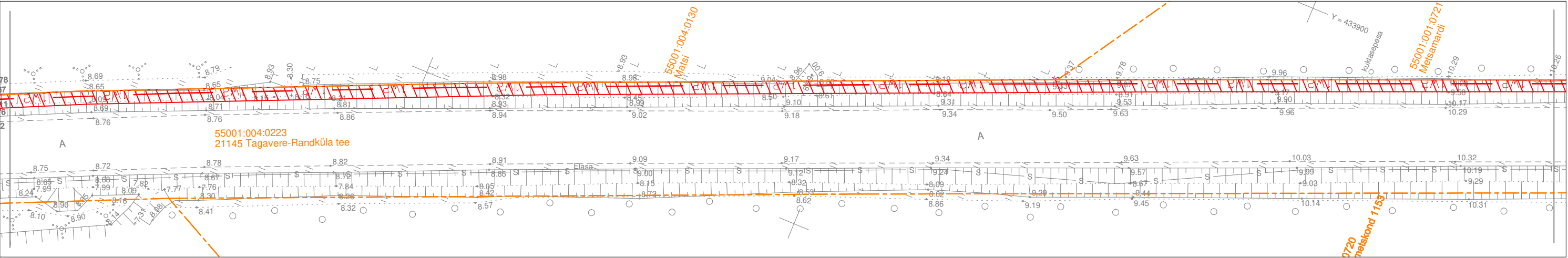

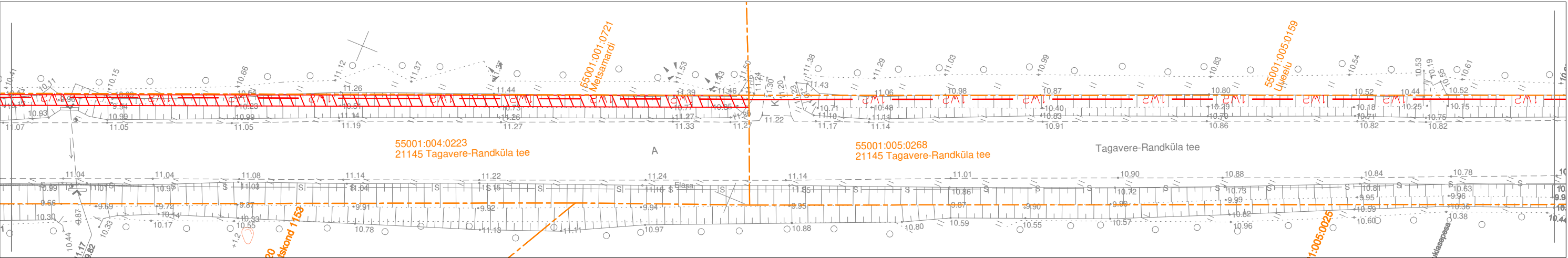


Isikliku kasutusõiguse seadmise plaan

Jrk nr	IKÕ ala Pos nr (plaanil)	Kinnistu registriosa number	Katastriüksuse tunnus, nimi	Ala pindala m2
1	Pos 1	13773650	21145 Tagavere-Randküla tee Katastritunnus 55001:004:0223	1334 m2




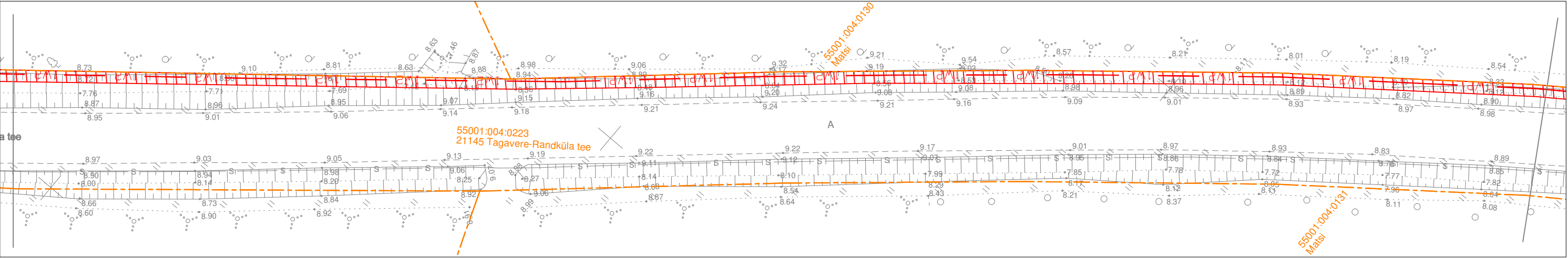
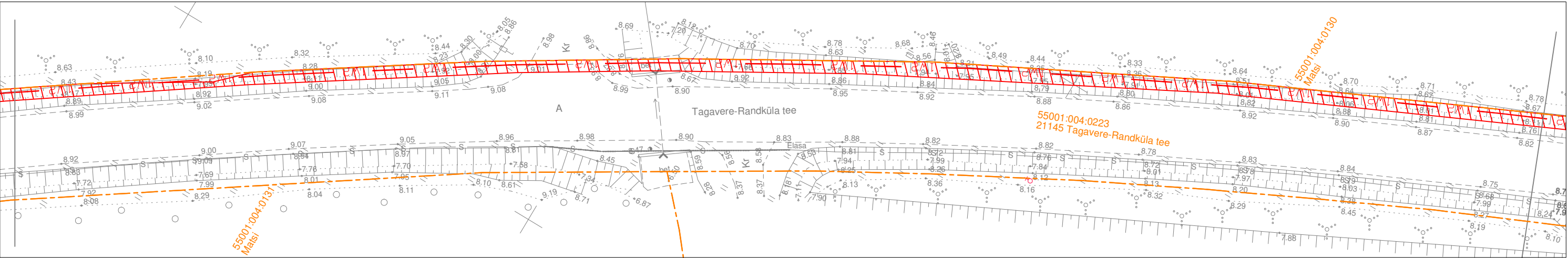
TINGMÄRGID:

- Katastriüksuse piir
- Projekteeritud 10 kV maakaabelliin
- Kasutusõiguse ala 1334 m2

Projekti nimetus/asukoht			Töö nr.	
Orissaare-Saikla fiidri rekonstrueerimine			IP7591	
Koostaja	Keskonnaprojekt OÜ Tanel Vaabel	Möötkava 1:500	Leht/formaat A3	Kuupäev 02.10.25

Isikliku kasutusõiguse seadmise plaan

Jrk nr	IKÕ ala Pos nr (plaanil)	Kinnistu registriosa number	Katastriüksuse tunnus, nimi	Ala pindala m2
1	Pos 1	13773650	21145 Tagavere-Randküla tee Katastritunnus 55001:004:0223	1334 m2



- TINGMÄRGID:
- Katastriüksuse piir
 - 1W2 --- Projekteeritud 10 kV maakaabelliin
 - Kasutusõiguse ala 1334 m2

Projekti nimetus/asukoht			Töö nr.	
Orissaare-Saikla fiidri rekonstrueerimine			IP7591	
Koostaja	Keskkonnaprojekt OÜ Tanel Vaabel	Möötkava 1:500	Leht/formaat A3	Kuupäev 02.10.25